

BAKANCSOT FEL!



Sóstó – Homokbánya természetvédelmi terület



Az első túránk útvonala..

A pihenőstégtől indultunk a kócsagtelep felé, ahol számtalan élőlényel találkoztunk.



Az első megállónk a Kócsagtorony volt, ahol megfigyelhettük ezeket a gyönyörű repkedő fehér madarakat.



Ezek után a túránk egy
sirály-les mellett
elhaladva a fenyveserdő
felé vette az irányt.





A második megállónk a Sóstói-homokbánya volt, amitől nem messze megtaláltuk a Lődombokokat, amibe gyönyörű, színes gyurgyalagok vájták fészkeiket.



- Az utolsó két állomásunk a Bíbic-les és a Vöcsök-les volt.





Haraszt-hegyi tanösvény



Írtásrét, sziklagyep



Kőlik-völgy, barlang



Sukoró-Nadap

- Szerdán Sukoróra és Nadapra mentünk, ahol a Gyapjaszsákot, a szintezési ősjegyét és a Bence-hegyi kilátót tekintettük meg.





Gyapjaszák



Szintezési ősjegy



Bence-hegyi kilátó



Csoport tagjai:

- Szabó Sebestyén
- Arany Zsombor
- László Réka
- Pergel Hanna
- Nagy Szonja Luca
- Pittmann Titanilla
- Fábián Jenő
- Madarász Bendegúz
- Lits Márk Milán
- Szepes Kornél
- Varga Zsombor
- Erdélyi Zsuzsanna tanárnő
- Kovács Gergely
- Bordács Lajos

Köszönjük a figyelmet!